Optimalizace traťového úseku Český Těšín (mimo) - Albrechtice u Českého Těšína (včetně)

Situace stávajících inženýrských sítí část 10

M 1:1000

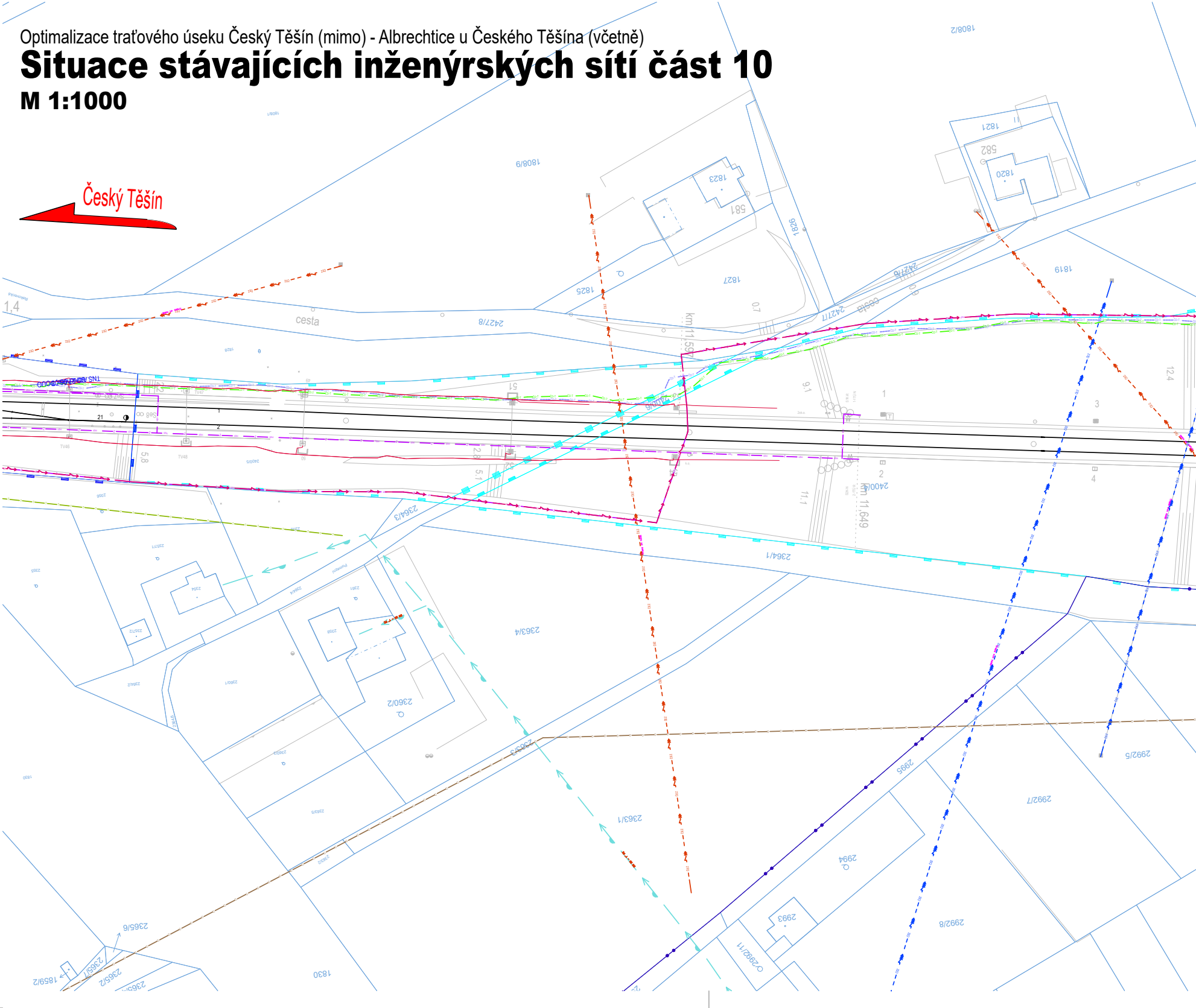
Český Těšín
cesta
1808/9
1808/2
1823
581
1825
1827
1826
1821
582
1820
1819
2427/8
2427/6
2427/7
km 11,597
km 11,649
2364/3
2364/1
2363/4
2360/2
2363/3
2363/1
2365/6
1859/2
1830
2995
2994
2993
2992/5
2992/7
2992/8
2992/11
2400/4
5.8
5.1
9.1
11.1
12.4
1.4
0.7
1
2
3
4

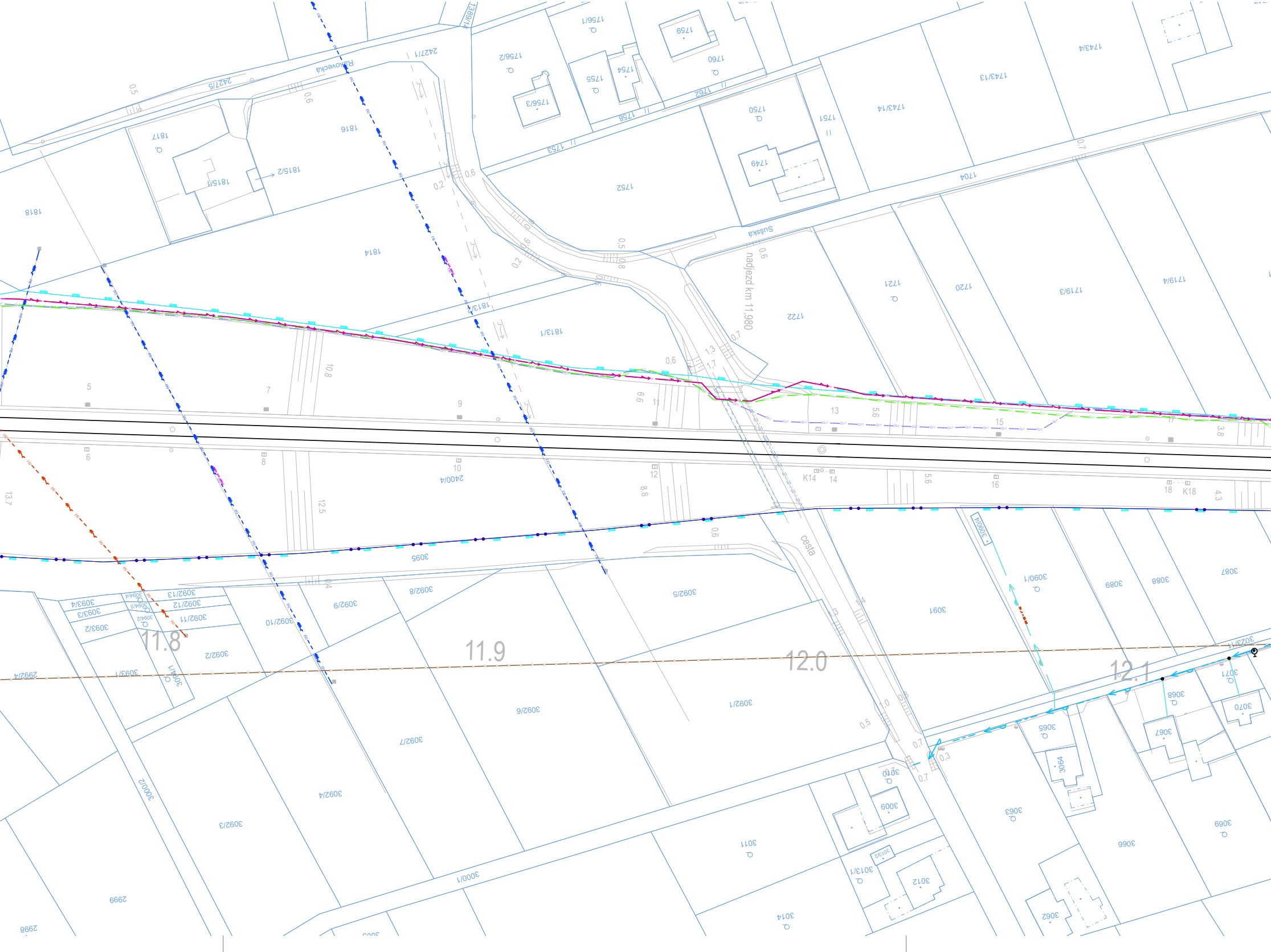
nadjezd km 11,980
cesta
Suśka
Rakovecka
11.8
11.9
12.0
12.1
5
7
9
11
13
15
17
6
8
10
12
14
16
18
K14
K18
13.7
10.8
12.5
6.6
8.8
5.6
3.8
4.3
1818
1817
1816
1815/1
1815/2
1814
1813/1
1813/2
1756/2
1756/3
1756/1
1755
1754
1759
1760
1758
1753
1752
1762
1750
1751
1749
1743/13
1743/14
1743/4
1704
1721
1720
1719/3
1719/4
1722
2427/1
2427/5
1389/4
2400/4
3096
3092/13
3092/12
3092/11
3092/10
3092/9
3092/8
3092/7
3092/6
3092/5
3092/4
3092/3
3092/2
3092/1
3093/4
3093/3
3093/2
3093/1
3094/1
3094/2
3094/3
3094/4
2992/4
3000/2
3000/1
2999
2998
3090/4
3090/1
3091
3089
3088
3087
3023/1
3070
3071
3068
3067
3065
3064
3063
3066
3069
3062
3010
3009
3011
3012
3013/1
3014

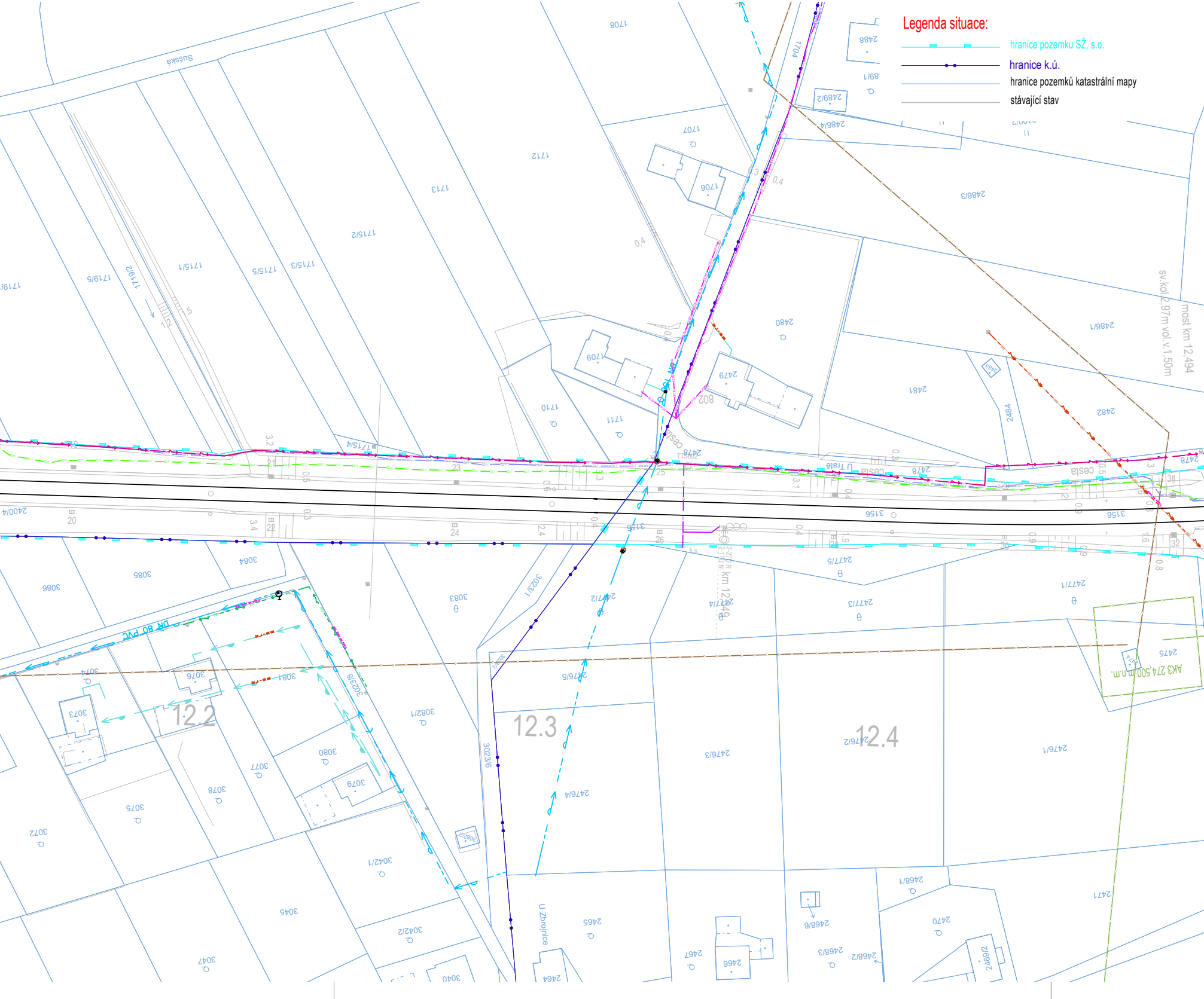

Legenda situace:
hranice pozemku SŽ, s.o.
hranice k.ú.
hranice pozemků katastrální mapy
stávající stav
Sušská
U Trati
cesta
U Zbrojnice
DN 80 PVC
12.2
12.3
12.4
most km 12,494
sv.kol.2,97m vol.v.1,50m
AK3 274,500 m n.m.
1708
1704
1707
1706
1709
1710
1711
1712
1713
1715/1
1715/2
1715/3
1715/4
1715/5
1719/2
1719/5
2478
2479
2480
2481
2482
2484
2486/1
2486/3
2486/4
2488
2489/2
2477/1
2477/2
2477/3
2477/4
2477/5
2476/1
2476/2
2476/3
2476/4
2476/5
2475
2471
2470
2469/1
2469/2
2469/3
2468/2
2468/3
2467
2466
2465
2464
2400/4
3156
3023/1
3023/6
3023/8
3040
3042/1
3042/2
3045
3047
3072
3073
3074
3075
3076
3077
3078
3079
3080
3081
3082/1
3083
3084
3085
3086

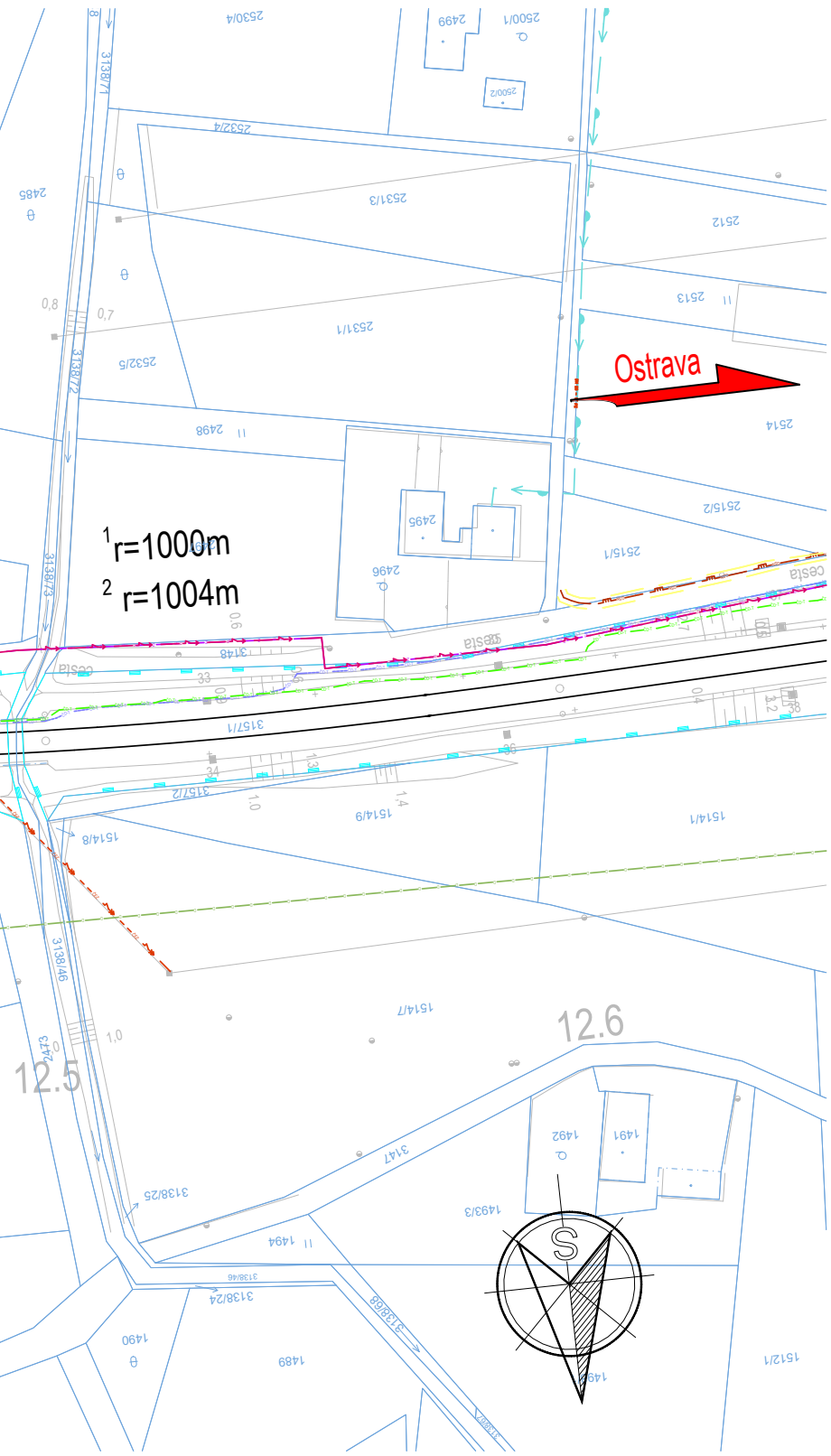
Ostrava
1r=1000m
2 r=1004m
12.6
12.5
S
3138/71
2530/4
2499
2500/1
2500/2
2532/4
2485
2531/3
2512
2513
2531/1
2532/5
3138/72
0,8
0,7
2498
2514
2515/2
2515/1
2495
2496
3138/73
3148
cesta
3157/1
3157/2
1514/9
1514/8
1514/1
1514/7
3138/46
2473
1,0
3138/25
3147
1492
1491
1493/3
1494
3138/24
1490
1489
3138/68
1512/1

Legenda stávajících inženýrských sítí:

- ČEPS STOZAR
- ČEPS VEDENI VVN 220 kV
- ČEPS VEDENI OP
- ČEPS VEDENI ZVN 400 kV
- CETIN Zaměřené a vnitřní STP
- CETIN STP nezaměřená poloha
- CETIN Kabelovody
- CETIN Nadzemní sítě
- CETIN Sítě s NN a elektropřípojky
- České Radiokomunikace Optické vedení
- ČEZ Distribuce Trafostanice stožárová do 52 kV
- ČEZ Distribuce popisky
- ČEZ Distribuce VN podzemní do 35 kV
- ČEZ Distribuce VVN nadzemní 110 kV
- ČEZ Distribuce VVN podzemní do 110 kV
- ČEZ Distribuce VN nadzemní do 35 kV

- Telco Pro Services podzemní komunikační síť
- SMVAK Napájecí kabel v chráničce
- ČEZ Distribuce NN podzemní do 1 kV
- ČEZ Distribuce NN nadzemní do 1 kV
- SMVAK šachta kanalizační stoka číslo
- SMVAK kanalizační chráničky
- SMVAK přípojka kanalizační splašková orientačně
- SMVAK přípojka kanalizační splašková předpokládané
- SMVAK přípojka kanalizační jednotná orientačně
- SMVAK přípojka kanalizační jednotná předpokládané
- SMVAK přípojka kanaizačnil dešťová orientačně
- SMVAK přípojka kanalizační dešťová předpokládané
- SMVAK stoka jednotná SMVAK orientačně
- SMVAK stoka jednotná SMVAK předpokládané
- SMVAK stoka splašková SMVAK předpokládané
- SVMAK stoka jednotná provozovaná předpokládané
- SMVAK stoka splašková provozovaná předpokládané
- SMVAK odlehčovací stoka předpokládané
- SMVAK vodovodní chránička
- SMVAK voda SMVAK orientačně
- SMVAK voda SMVAK předpokládané
- SMVAK voda provozovaná předpokládané
- SMVAK voda projekt provozovaná orientačně
- SMVAK dálkový vodovod předpokládané
- SMVAK hydrantová odbočka
- SMVAK vodovodní přípojka orientačně
- SMVAK kalosvod
- NET4GAS Plynovody DN500
- NET4GAS Elektropřípojka
- NET4GAS Optický kabel TELCO
- NET4GAS Propojovací objekt
- NET4GAS PKO Propojovací kabel
- NET4GAS Anodové uzemnění
- Dial Telecom podzemní optické vedení v HDPE

- SITEL komunikační vedení
- SilesNet - PVSEK
- GasNet ochranná pásma
- GasNet plynovod NTL
- GasNet popis
- GasNet plynovod VTL
- GasNet plynovod STL
- GasNet objekty
- T-Mobile Optická trasa TMCZ 1
- ČD-Telematika KABEL SŽ
- ČD-Telematika MOK OK
- ČD-Telematika KABEL ČD-T
- ČD-Telematika TRASA ČT-DĚTMAROVICE SŽ+ČDT přeložka
- ČD-Telematika TRASA ČT-DĚTMAROVICE SŽ+ČDT
- ČD-Telematika KABEL ČD-T MOK
- ELTODO Dělící skříň
- ELTODO Dělící skříň popis
- ELTODO Kabelové vedení vrchní
- ELTODO Kabelové vedení zemní
- ELTODO Napájecí kabel
- ELTODO Pomocný stožár
- ELTODO Přisvětlení přechodu
- ELTODO Přisvětlení přechodu popis
- ELTODO Propojovací kabel
- ELTODO Propojovací kabel popis
- ELTODO Veřejné osvětlení
- ELTODO Veřejné osvětlení popis
- ELTODO Zapínací místo
- ELTODO Zapínací místo popis
- Alcom Systems RR spoj PDF
- ČD-Telematika 4. kabel PDF
- Vodafone Základnová stanice KIUA4
- Vodafone Základnová staniceKIHS1
- Vodafone Základnová stanice HAGLB
- Vodafone vedení veřejné komunikační sítě
- Vodafone přípojka NN ke KIHS1
- SŽ SEE DOÚO
- SŽ SEE - spínací stanice Chotěbuz
- SŽ SEE - připojení SPS na TV
- SŽ SEE DOÚO-chráničky
- SŽ SPS kanalizace PDF
- SŽ SPS vodovod PDF
- SŽ SSZT kabelovod
- SŽ SSTZ zabezpečovací vedení podzemní
- SŽ SSZT sdělovací vedení podzemní dálkové
- SŽ SSZT zabezpečovací podzemní PDF
- SŽ SEE 6kV PDF
- SŽ SEE 22kV PDF
- PKP Cargo - zabezpečovací kabel PDF
- DIAMO provozní rozvod vody PDF
- GREEN Gas dusíkovod PDF
- GREEN Gas podzemní STL plynovod DN 500 PDF
- OKD potrubní provozní vody
- itself DOK
- Karviná podzemní vedení VO PDF
- Karviná nadzemní VO PDF
- Veolia Energie nadzemní a podzemní teplovodní vedení
- Veolia Energie šachty a objekty
- Veolia Energie ochranná pásma
- Veolia Energie popis
- SŽ SEE uzemnění TS
- SŽ SEE silnoproudé kabely
- Albrechtice VO PDF

EVROPSKÁ UNIE
Evropské strukturální a investiční fondy
Operační program Doprava

Ministerstvo dopravy
Státní fond dopravní infrastruktury

Jiná ověření:

Paré:

Orientační schéma:

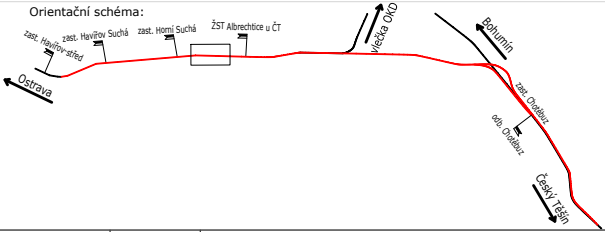
zast. Havířov-střed
zast. Havířov Suchá
zast. Horní Suchá
ŽST Albrechtice u ČT
vlečka OKD
Bohumín
Ostrava
zast. Chotěbuz
odb. Chotěbuz
Český Těšín

Razítko oprávněné osoby:

Podpis: Datum:

Revize:	Datum:	Popis:	Kontroloval:
000	30.12.2022	Definitivní odevzdání dokumentace	Ing. Pavel Odehnal

Stavebník/Investor:	**Správa železnic, státní organizace**
Adresa:	Dlážděná 1003/7, 110 00 Praha 1
Zástupce investora:	Stavební správa východ
Adresa:	Nerudova 1, 779 00 Olomouc

SPRÁVA ŽELEZNIC

Zhotovitel díla:	**EXprojekt s.r.o.**
Adresa:	Heršpická 758/13, 619 00 Brno
Kontakt:	T: +420 533 312 000 E: info@exprojekt.cz
Zhotovitel objektu:	**EXprojekt s.r.o.**
Adresa:	Heršpická 758/13, 619 00 Brno
Kontakt:	T: +420 533 312 000 E: info@exprojekt.cz

Hlavní projektant (HIP): **Ing. Pavel Odehnal** **Ing. Dominik Mojžíšek** Specialista: -

Název stavby/akce:	**Optimalizace traťového úseku Český Těšín (mimo) - Albrechtice u Českého Těšína (včetně)**	Označení investora: S621700032 Zakázka: 2021-024
Název části:	Situační výkresy	Označení části: **C.3**
Název objektu/dílčí části:	**Koordinační situační výkres**	Označení objektu/komplexu: **–**
Název přílohy: Název dílčí části přílohy:	část 10 –	Číslo přílohy (typ/pořadí): **2. 010**

Odpovědný projektant: Ing. Dominik Mojžíšek	Zpracovatel přílohy: Ing. Dominik Mojžíšek	Měřítko: 1:1000 Formáty: 8 X A4	Stupeň dokumentace: **DUR**
Kraj: Moravskoslezský	Katastrální území: viz textová část	TUDU: 2521	Smluvní datum zpracování: **30.12.2022**

Kódové označení přílohy:
S621700032_DURX_C3XXX_XXXXXXXX_XX_2_010_000